

Bielsk Podlaski, dnia 7 października 2022r.

Gp.6625.1.2022

Komisje Rady Miasta  
Bielsk Podlaski

Stosownie do postanowień uchwały nr XI/46/07 Rady Miasta Bielsk Podlaski z dnia 25 czerwca 2007r. w sprawie przyjęcia procedury nadawania nazw ulicom oraz wznoszenia pomników na terenie miasta Bielsk Podlaski (Dz. Urz. Woj. Podl. Nr 154 poz. 1454), **przekazuję do zaopiniowania wniosek o nadanie nazwy drodze wewnętrznej** zlokalizowanej na gruntach prywatnych.

Stanowiąca przedmiot wniosku droga położona jest w południowo-wschodniej części miasta Bielsk Podlaski, nieruchomości stanowi poszerzenie wewnętrznej drogi gminnej oznaczonej nr ewid.: 10, która odchodzi w kierunku południowym od ulicy Szydłówka. Przedmiotowa nieruchomość zlokalizowana jest w obrębie ewidencyjnym nr **1 HOŁOWIESK** oraz została oznaczona w ewidencji gruntów i budynków numerem ewidencyjnym **12/8**. Droga gruntowa została wydzielona w trakcie podziału nieruchomości rolnej, w ramach którego wydzielono nieruchomości przeznaczone pod zabudowę mieszkaniową jednorodzinną. Droga nr 12/8 stanowi dojazd do wydzielonych działek oraz poszerzenie gminnej drogi wewnętrznej oznaczonej nr ewidencyjnym 10 stanowiącej własność Gminy Miejskiej Bielsk Podlaski. W pobliżu ulicy Szydłówka przebiega linia elektroenergetyczna niskiego napięcia, która zasila nieruchomość oznaczoną nr ewid.: 12/7, należącą do wnioskodawczyni. Ślady użytkowania drogi kończą się w 1/3 jej długości. Na jednej z przyległych działek występuje zabudowa mieszkaniowa jednorodzinna składająca się z budynku mieszkalnego oraz budynków gospodarczo-garażowych. Pozostałe nieruchomości są niezagospodarowane.

Istniejąca zabudowa mieszkaniowa wprowadza konieczność oznaczenia budynku numerami porządkowymi. Nadanie nazwy ma na celu ustalenie właściwej lokalizacji adresowej istniejącej na tym terenie zabudowy, a także pozwala na posługiwanie się tą nazwą już na etapie realizacji inwestycji prowadzonych na tym terenie.

Przedmiotowa droga jest drogą prywatną. Według treści księgi wieczystej nr BI1P/00105295/2 stanowi współwłasność wnioskodawców. Droga o nr ewid. 10 należy do Gminy Miejskiej Bielsk Podlaski według treści księgi wieczystej nr BI1P/00103166/5. W rozumieniu ustawy o drogach publicznych (Dz. U. z 2021r. poz. 1376 z późn. zm.) są one drogami wewnętrznymi. Zgodnie z art. 18 ust. 2 pkt 13 ustawy o samorządzie gminnym (Dz. U. z 2022r. poz. 559), Rada Gminy jest uprawniona do nadania nazwy drodze wewnętrznej. Podjęcie przez radę gminy uchwały w sprawie nadania nazwy drodze wewnętrznej, stosownie do art. 8 ust. 1a ustawy o drogach publicznych, wymaga uzyskania pisemnej zgody właścicieli terenów, na których jest ona zlokalizowana. Wniosek o nadanie nazwy został złożony przez wszystkich współwłaścicieli tej drogi, co jest jednoznaczne z wyrażeniem przez nich zgody.

W przypadku nadania nazwy drodze wewnętrznej 12/8, zasadnym jest również nadanie nazwy drodze gminnej oznaczonej numerem ewidencyjnym 10. Zgodnie z Uchwałą Rady Miasta Bielsk Podlaski nr XI/46/07 z dnia 25 czerwca 2007 roku, z wnioskiem o nadanie nazwy ulicy może wystąpić Burmistrz Miasta Bielsk Podlaski. W związku z tym, jednocześnie wnosi się o nadanie nazwy drodze wewnętrznej nr 10.

W najbliższym sąsiedztwie występują nazwy ulic: Szydłówka, Orłańska, Ukośna, Kleszczelowska. Wnioskodawcy zaproponowali nazwę **Spokojna**. Nazwa ta nie występuje na terenie miasta.

Proszę o wyrażenie opinii odnośnie nazwania ww. drogom wewnętrznym.

BURMISTRZ MIASTA

Jarosław Borowski

W załączeniu:

- wniosek o nadanie nazwy drodze wewnętrznej,
- kopia mapy z zaznaczonym przebiegiem drogi oraz zdjęcia

5745/22  
2022-03-18  
P.K.

6p  
21.3.22  
P.D. Dzwilecki  
23.03.2022  
P.K.

17-100 Bielski Podlasz

Urząd Miasta Bielski Podlasz  
ul. Mikołaja Kopernika 1  
17-100 Bielski Podlasz

## WNIOSEK O NADANIE NAZWY ULICY

Ja, meldująca się nr. pesel

zwracam się z uprzejmą prośbą o nadanie nazwy ulicy, która przynależy przy mojej działce o nr. geodezyjnym 12/7. Wraz z sąsiadami i właścicielami działki o nr. geodezyjnym 12/5 zgodnie wybraliśmy nazwę ulicy na SPOKOJNA.

Dana ulica obecnie jest drogą nr. 10 o szerokości 4 m. Wydzielając działki budowlane musimy wyznaczyć również drogę o szerokości 4 m. Jest to działka o numerze geodezyjnym 12/8.

Nowa droga - SPOKOJNA ma się składać z drogi nr. 10 oraz działki o nr. 12/8, która także jest drogą.

Wybor nazwy ulicy był zgodny. Zależało nam, aby nazwa oddała charakter okolicy. Faktycznie jest spokojnie i zacisznie. Niekiedy rozposiewały się pola oraz las.

Okolica ta zastępuje na nazwanie ulicy tu występującej na SPOKOJNA. Bardzo proszę o pozytywne rozpatrzenie naszej prośby.

Bielsk Podlaski dnia 04.22.r.  
(miejscowość) (data)

(nazwisko i imię wnioskodawcy)

17-100 Bielsk Podlaski  
(adres do korespondencji)

(nr telefonu)

22/04/22  
3022-04-2

6  
22.6.22

BURMISTRZ MIASTA  
BIELSK PODLASKI

ul. Kopernika 1, 17-100 Bielsk Podlaski

P. D. Białobłoki  
26.04.2022

WNIOSEK \*

- o nadanie nazwy ulicy
- o zmianę nazwy ulicy

Proszę o nadanie nazwy ulicy drodze publicznej / wewnętrznej \*\* zlokalizowanej na działce/działkach nr 12/8 w obrębie ewidencyjnym Murowieśkie

Proponowana nazwa ulicy brzmi: SPOKOJNA

(czytelny podpis wnioskodawcy)

W przypadku dróg wewnętrznych (prywatnych) pisemna zgoda wszystkich właścicieli terenów, na których jest ona zlokalizowana.

My, niżej podpisani, wyrażamy zgodę na nadanie przedmiotowej drodze nazwy ulicy zaproponowanej w niniejszym wniosku.

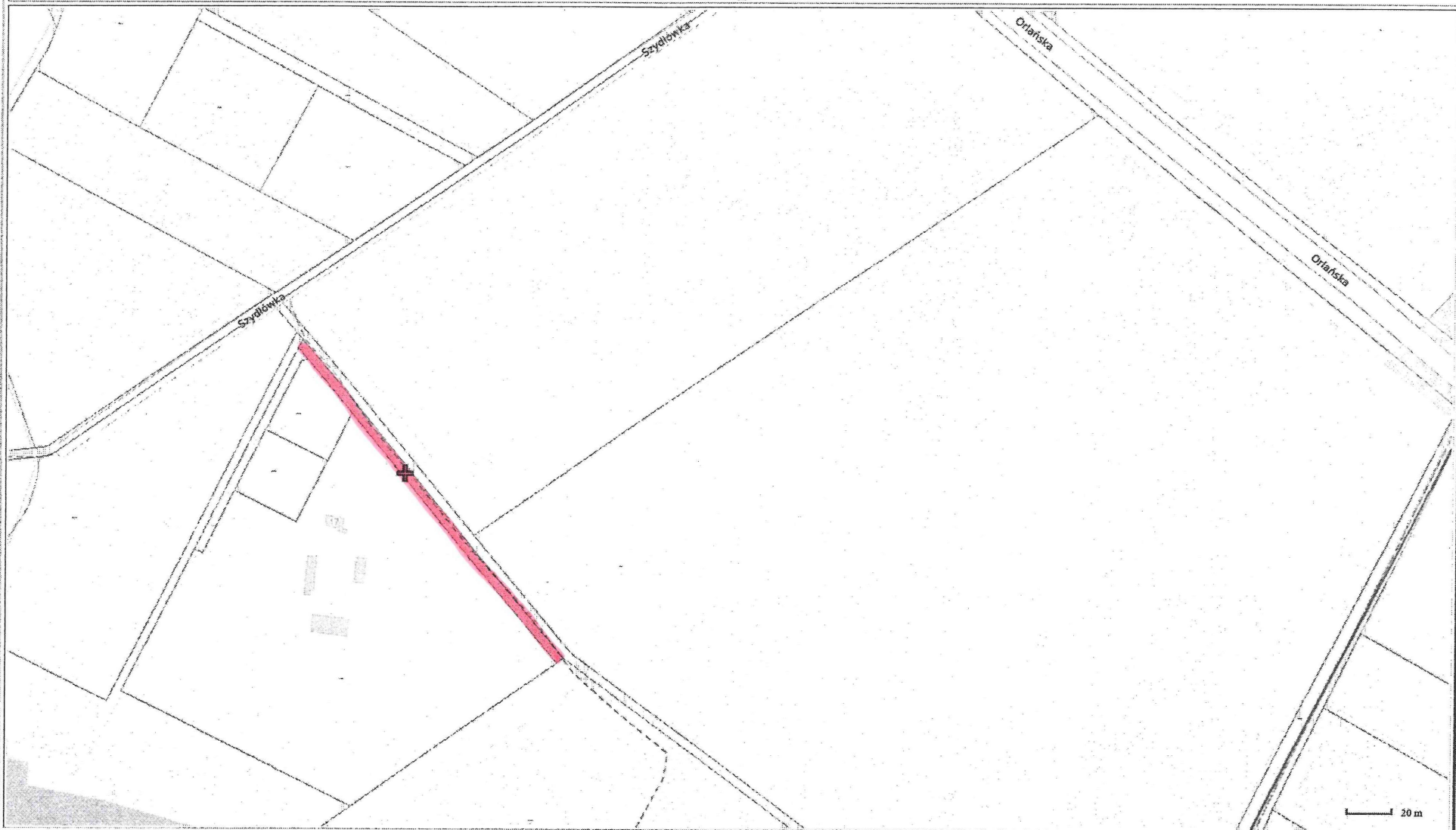
Pod wnioskiem podpisało się 3 mieszkańców.

\* Właściwe zaznaczyć X

\*\* niepotrzebne skreślić

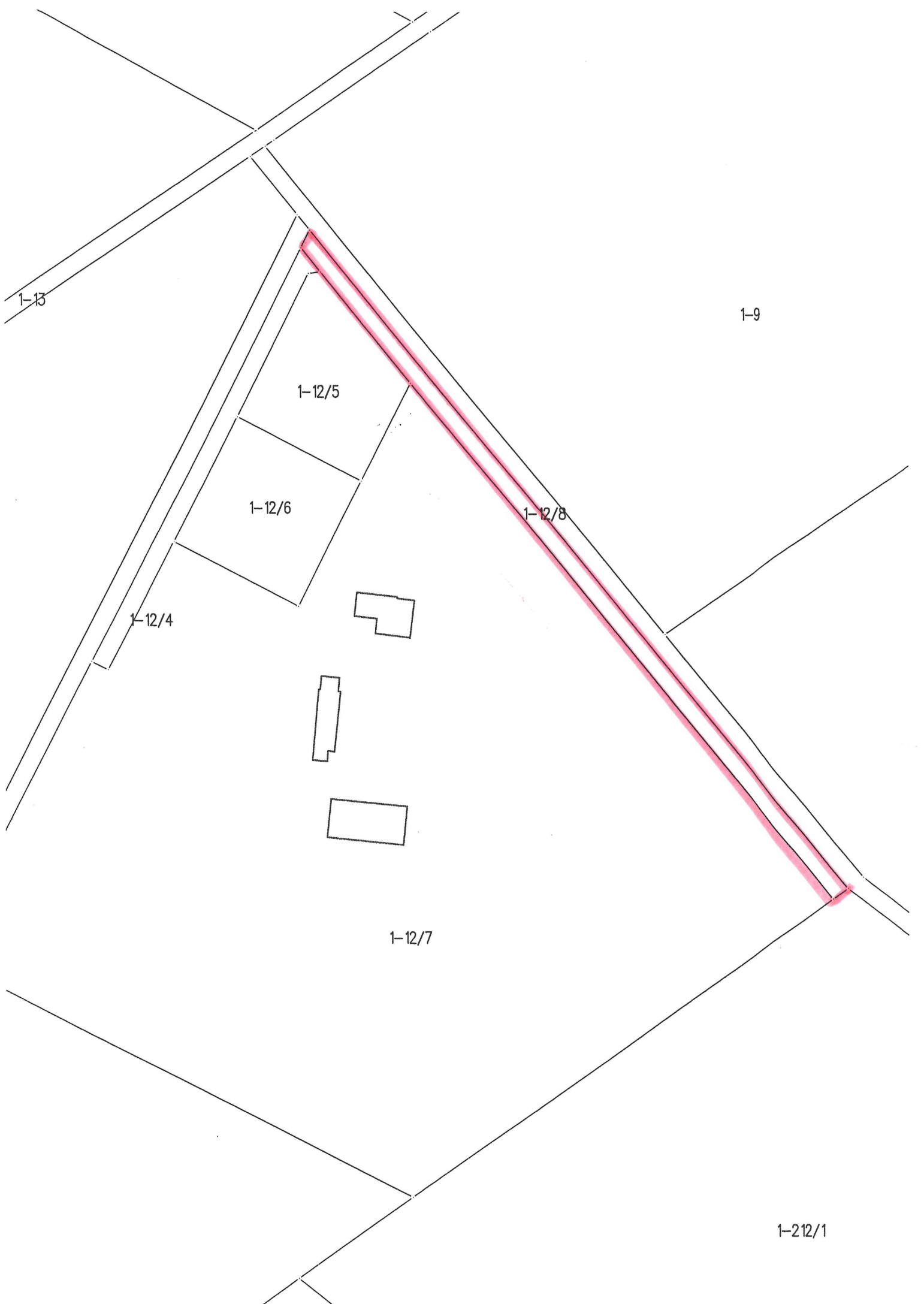


# Mapa



Sporządzono dnia: 30.3.2022 r.

Wydruk ma charakter poglądowy i nie jest dokumentem



1-13

1-9

1-12/5

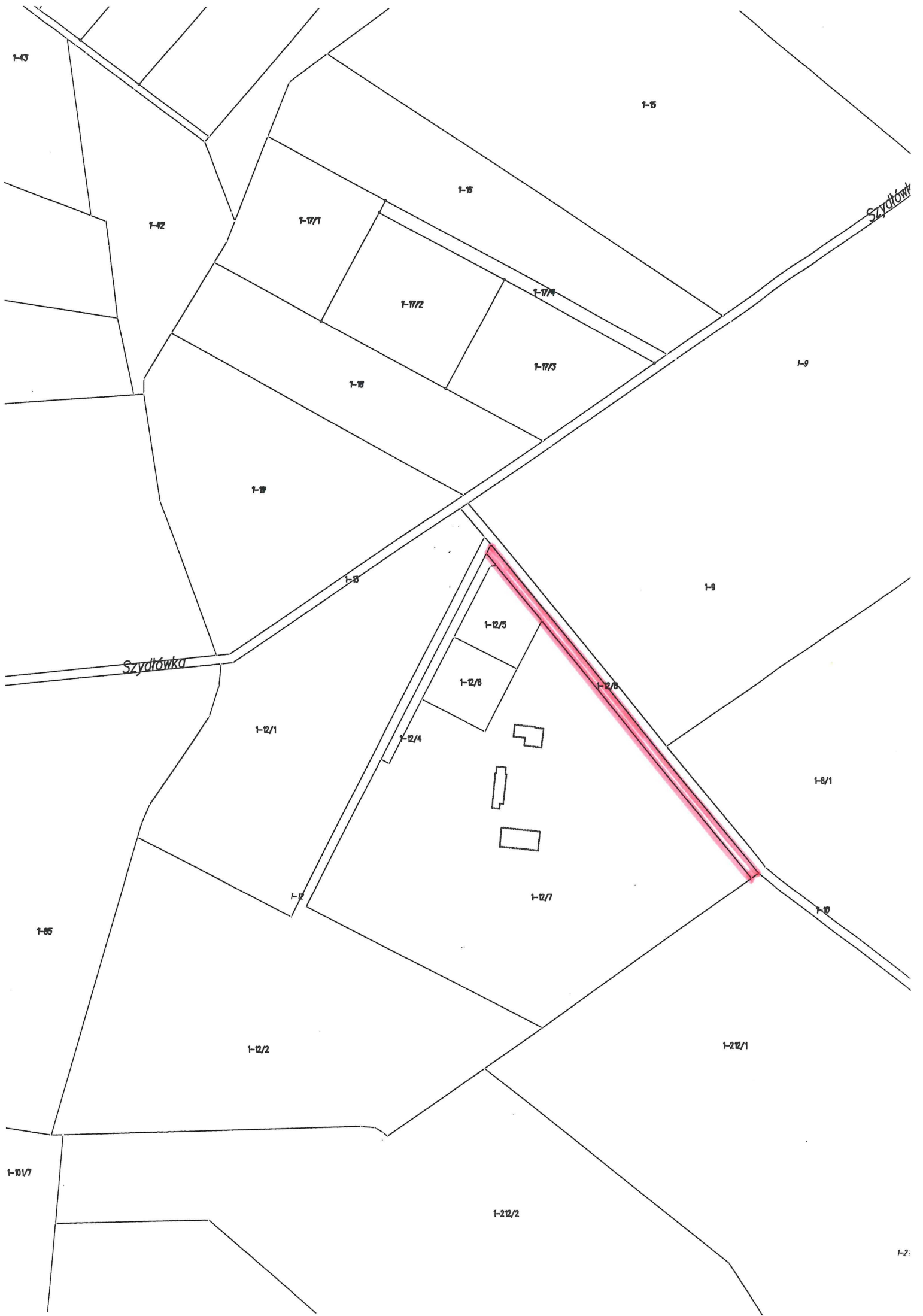
1-12/6

1-12/4

1-12/8

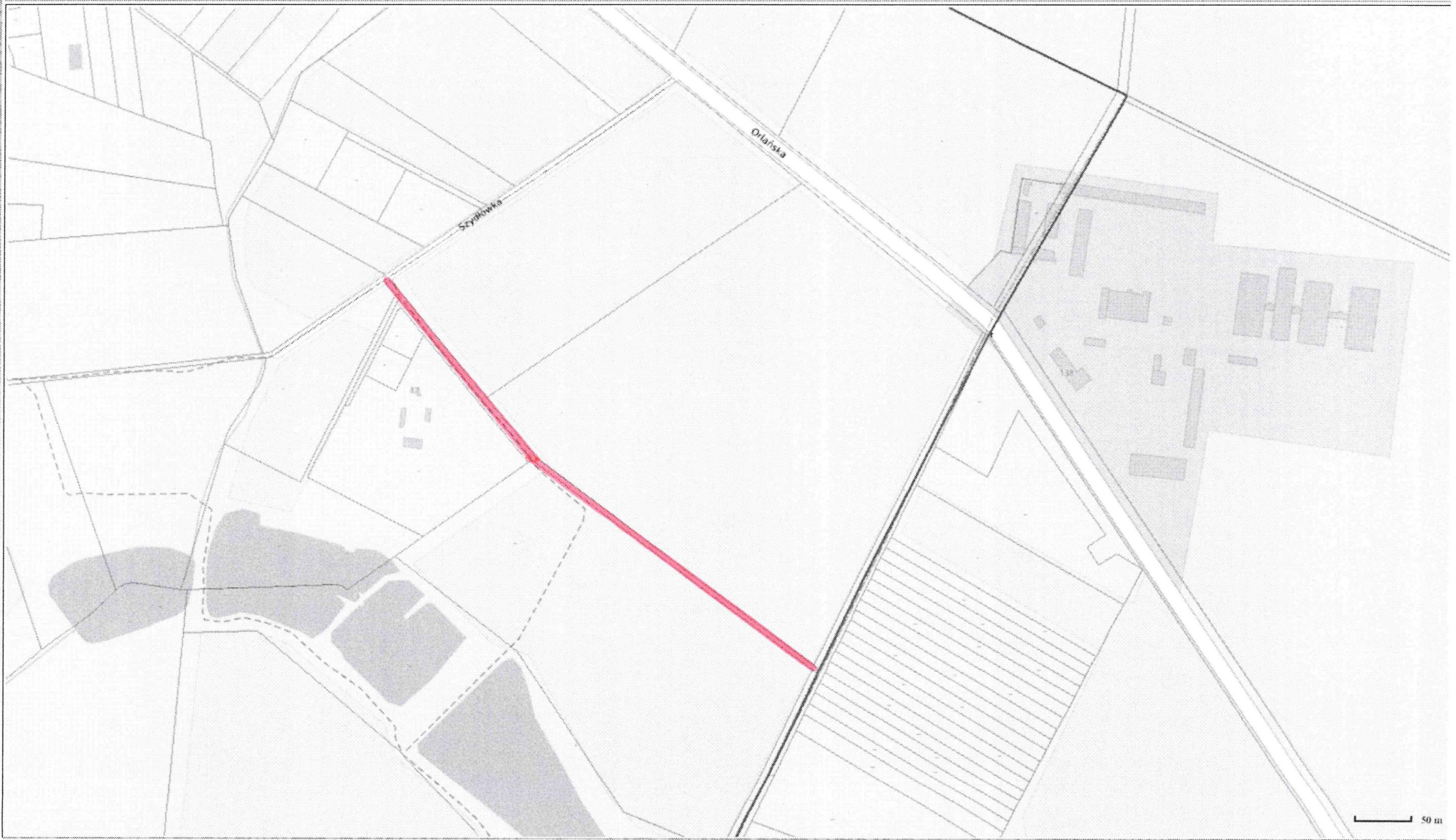
1-12/7

1-212/1





# Mapa



Sporządzono dnia: 4.10.2022 r.

Wydruk ma charakter poglądowy i nie jest dokumentem















