

Bielsk Podlaski 17 lutego 2025 r.

Znak sprawy: **Br.0012.1.1.2025**

**Komisja Finansów
i Budżetu Miasta
Bielsk Podlaski**

Nawiązując do mojej odpowiedzi z dnia 22 stycznia 2025 r. dotyczącej wystąpienia Pana Radnego Witolda Sysuły, podczas posiedzenia Komisji Finansów i Budżetu Miasta Bielsk Podlaski w dniu 21 stycznia 2025 r. dotyczącego pisma od Komitetu Protestacyjnego STOP WIATRAKOM w Gminie Bielsk Podlaski z prośbą o podjęcie stosowanych działań – w załączeniu przedkładam odpowiedź Wójta Gminy Bielsk Podlaski oraz kopię pisma skierowaną do firmy **NEO Energy Group Sp. z o.o.** z siedzibą przy ul. F. Klimczaka 1, 02-797 Warszawa z wnioskiem o jednoznaczne wskazanie ewentualnych obszarów na terenie miasta Bielsk Podlaski, na które wzmiankowana inwestycja będzie oddziaływać.

BURMISTRZ MIASTA

Piotr Wawulski

Do wiadomości:

- Przewodniczący Rady Miasta;



Br + GP
m.02.25
W. Korycki

Bielsk Podlaski, dn. 06.02.2025r.

WÓJT GMINY
BIELSK PODLASKI
ul. Mickiewicza 46
17-100 Bielsk Podlaski

RPW/2989/2025-1B



EZD RP UMGP
Monika Kaliszuk (Or)
Data rejestracji: 2025-02-10
Data wpływu: 2025-02-10

RGP.6721.5.2.2024.BS

Burmistrz Miasta
Bielsk Podlaski

W nawiązaniu do pisma z dnia 22 stycznia 2025 roku, znak Br.0012.1.1.2025 wyjaśniam, że aktualnie jest poddany pod procedowanie wniosek NEO WIND BOĆKI Spółki z ograniczoną odpowiedzialnością, ul. Klimczaka 1, 02-797 Warszawa o sporządzenie miejscowego planu zagospodarowania przestrzennego umożliwiającego lokalizację 29 elektrowni wiatrowych na terenie Gminy Bielsk Podlaski o następujących parametrach: maksymalna całkowita wysokość elektrowni wiatrowych - 250 metrów, maksymalna średnica wirnika wraz z łopatami -170 metrów. Wniosek o sporządzenie planu miejscowego obejmuje części gruntów obrębów wsi: Augustowo, Bańki, Dobromil, Grabowiec, Hołody, Knorydy, Kotły, Łubin Kościelny, Malinowo, Mokre, Nałogi, Ogrodniki, Orzechowicze, Parcewo, Pasyński, Saki, Sierakowizna, Skrzypki Duże, Skrzypki Małe, Sobótka, Truski, Widowo, Woronie na terenie Gminy Bielsk Podlaski. W załączeniu przedkładam proponowaną lokalizację turbin wiatrowych.

Walenty Korycki Elektronicznie
podpisany przez
Walenty Korycki
Data: 2025.02.10
09:03:14 +01'00'

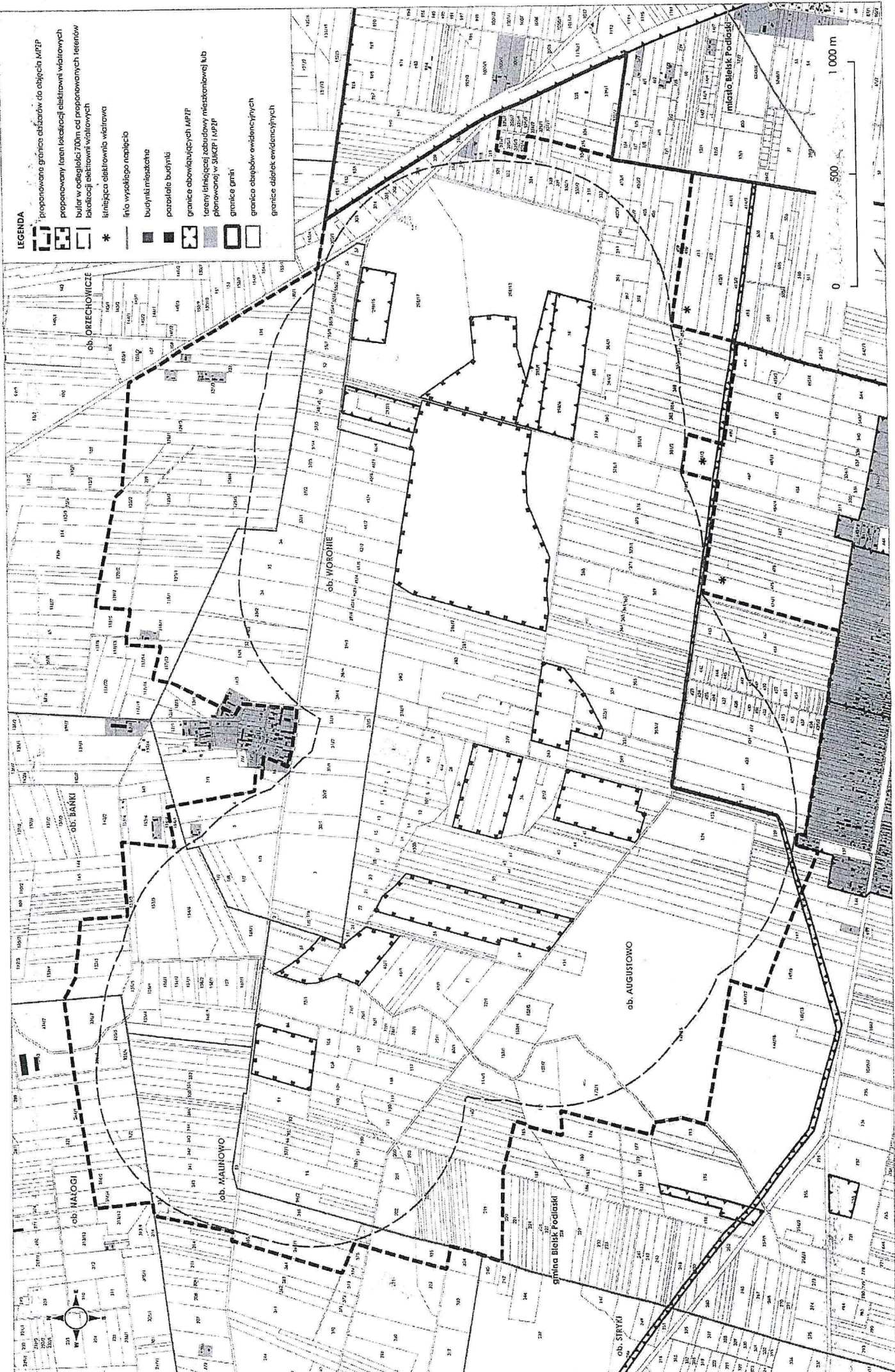
Załączniki:

1. Kopie załączników graficznych do wniosku o sporządzenie miejscowego planu zagospodarowania przestrzennego - szt. 5.

Otrzymują:

1. Adresat.
2. a/a.

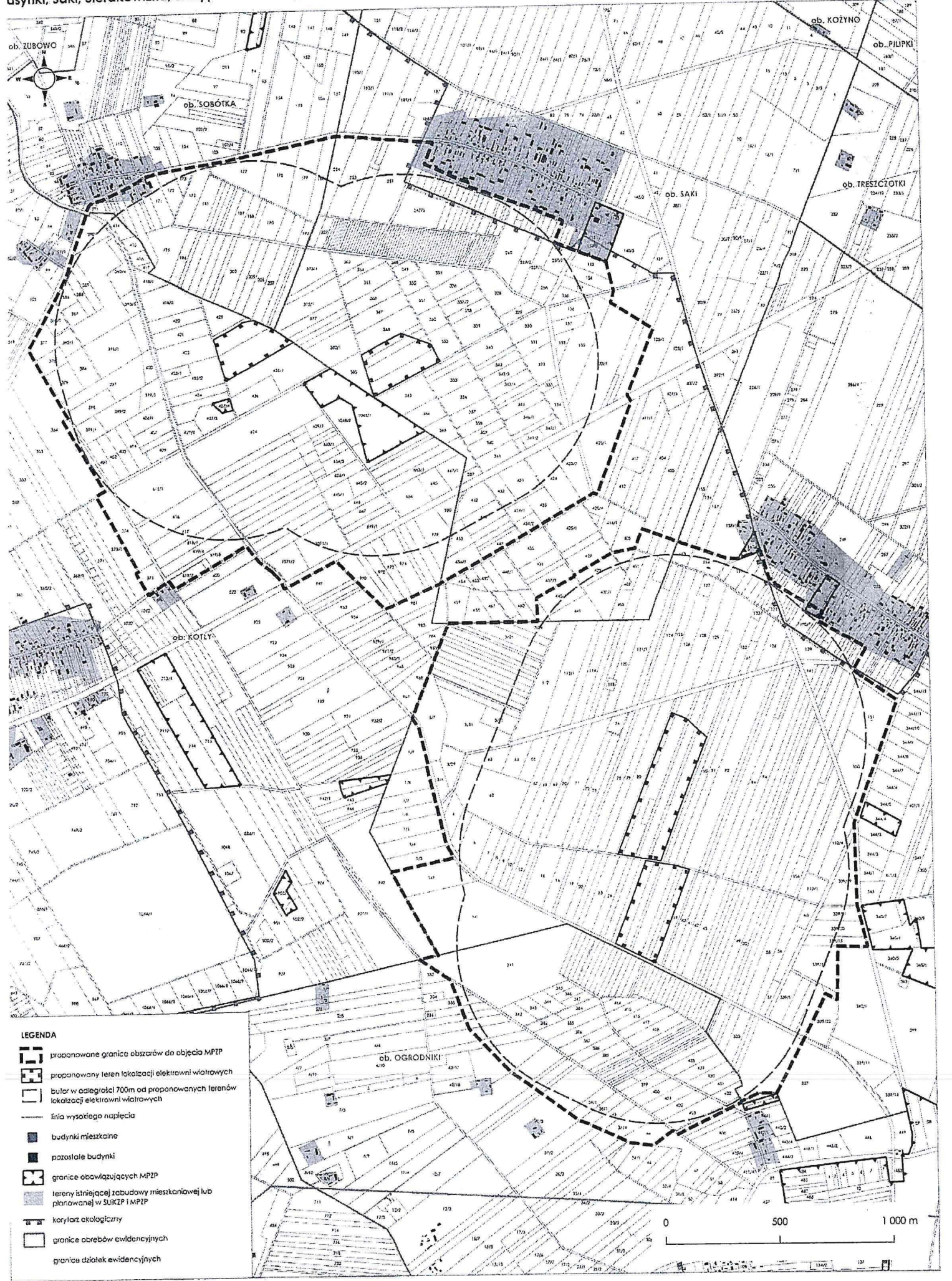
Załącznik graficzny nr 1 do wniosku o sporządzenie miejscowego planu zagospodarowania przestrzennego w obrębach ewidencyjnych Augustowo, Banki, Dobramil, Grabowiec, Hołody, Knorydy, Kołty, Łubin Kościelny, Malinowo, Mokre, Nalogi, Ogrodniki, Orzechowicze, Parcewo, Pasyнки, Saki, Sierakowizna, Skrzyпки Duże, Skrzyпки Małe, Sobółka, Truski, Wądowo oraz Woronile, w gminie Bielsk Podlaski.



LEGENDA

- proponowane granice obszarów do objęcia MZP
- proponowany teren lokalizacji elektrowni wiatrowych
- bufor w odległości 700m od proponowanych terenów lokalizacji elektrowni wiatrowych
- istniejąca elektrownia wiatrowa
- linia wysokiego napięcia
- budynki mieszkalne
- parcele budowlane
- granice obowiązujących MZP
- tereny planowanej zabudowy mieszkaniowej lub planowanej w SUKZP i MZP
- granice gmin
- granice obrębów ewidencyjnych
- granice obrębów ewidencyjnych

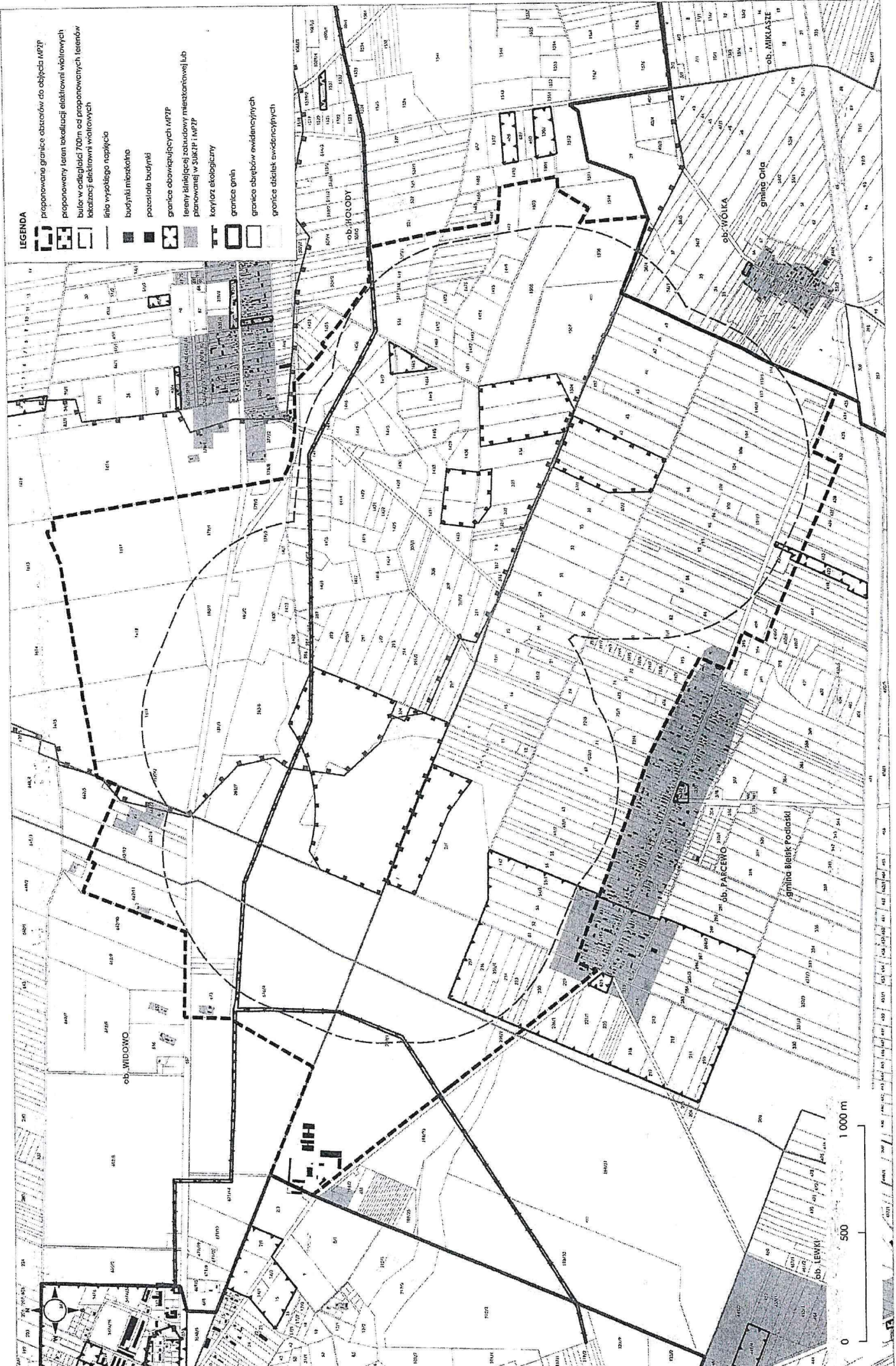
załącznik graficzny nr 2 do wniosku o sporządzenie miejscowego planu zagospodarowania przestrzennego w obrębach ewidencyjnych: Ługustowo, Bańki, Dobromil, Grabowiec, Hołody, Knorydy, Kofty, Łubin Kościelny, Malinowo, Mokre, Nałogi, Ogrodniki, Orzechowicze, Parcewo, asynki, Saki, Sierakowizna, Skrzypki Duże, Skrzypki Małe, Sobółka, Truski, Widowo oraz Woronie, w gminie Bielsk Podlaski.



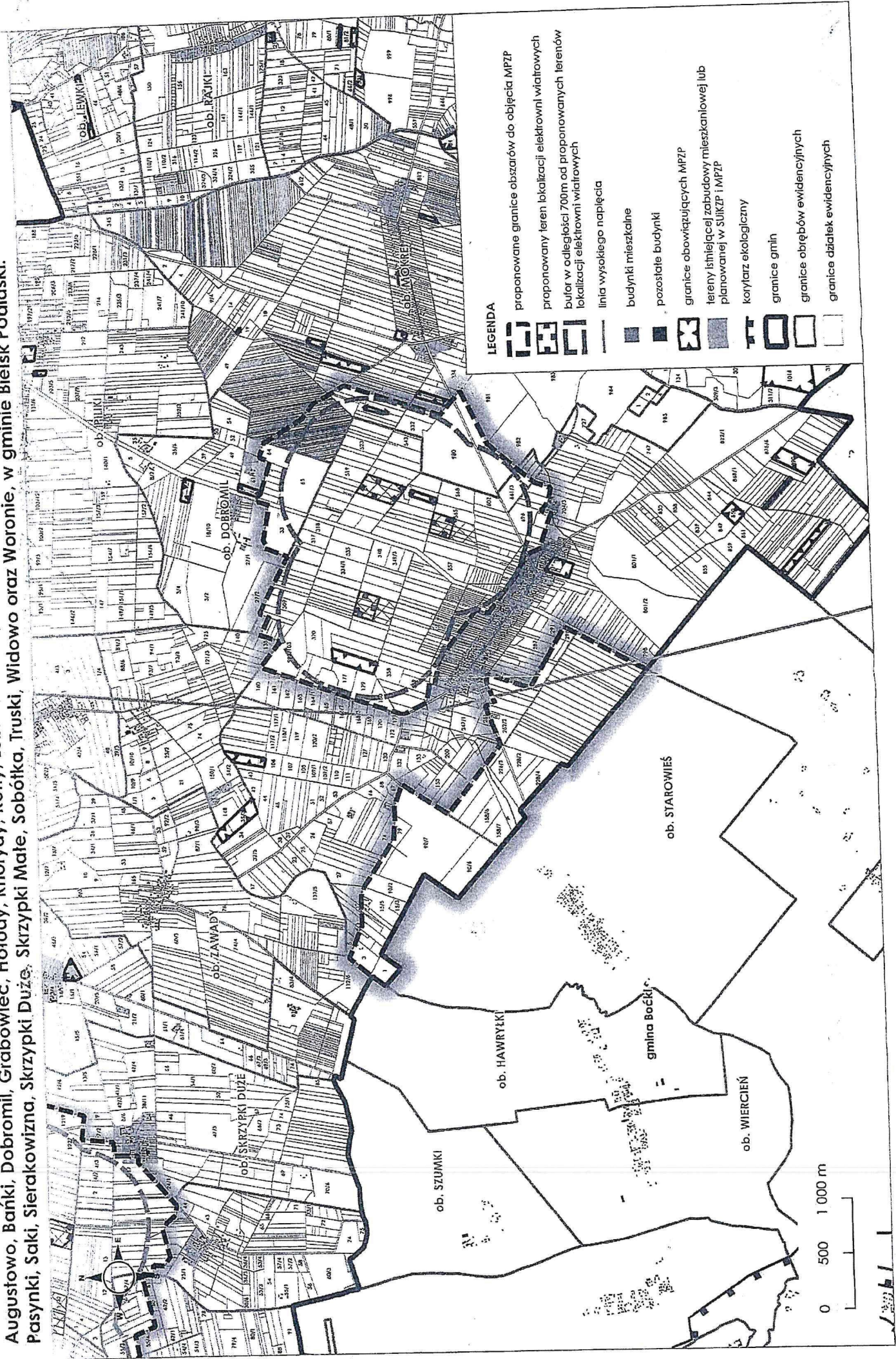
- LEGENDA**
- proponowane granice obszarów do objęcia MPZP
 - proponowany teren lokalizacji elektrowni wiatrowych
 - bufor w odległości 700m od proponowanych terenów lokalizacji elektrowni wiatrowych
 - linia wysokiego napięcia
 - budynki mieszkalne
 - pozostałe budynki
 - granice obowiązujących MPZP
 - tereny istniejącej zabudowy mieszkaniowej lub planowanej w SUIKZP i MPZP
 - korytarz ekologiczny
 - granice obrębów ewidencyjnych
 - granice działek ewidencyjnych

0 500 1000 m

Załącznik graficzny nr 3 do wniosku o sporządzenie miejscowego planu zagospodarowania przestrzennego w obrębach ewidencyjnych Augustowo, Bańki, Dobromil, Grabowiec, Hołody, Krnoży, Kofły, Łubin Kościelny, Malinowo, Mokre, Natolaj, Ogrodniki, Orzechowicze, Parcewo, Pasyński, Saki, Sierakowizna, Skrzypki Duże, Skrzypki Małe, Sobótko, Truski, Widowo oraz Woronie, w gminie Bielsk Podlaski.



Załącznik graficzny nr 4 do wniosku o sporządzenie miejscowego planu zagospodarowania przestrzennego w obrębach ewidencyjnych Augustowo, Bańki, Dobromil, Grabowiec, Hołody, Knorydy, Kołty, Łubin Kościelny, Malinowo, Mokre, Natogi, Ogrodniki, Orzechowicze, Parcewo, Pasynki, Saki, Sierakowizna, Skrzyпки Duże, Skrzyпки Małe, Sobótka, Truski, Widowo oraz Woronie, w gminie Bielsk Podlaski.

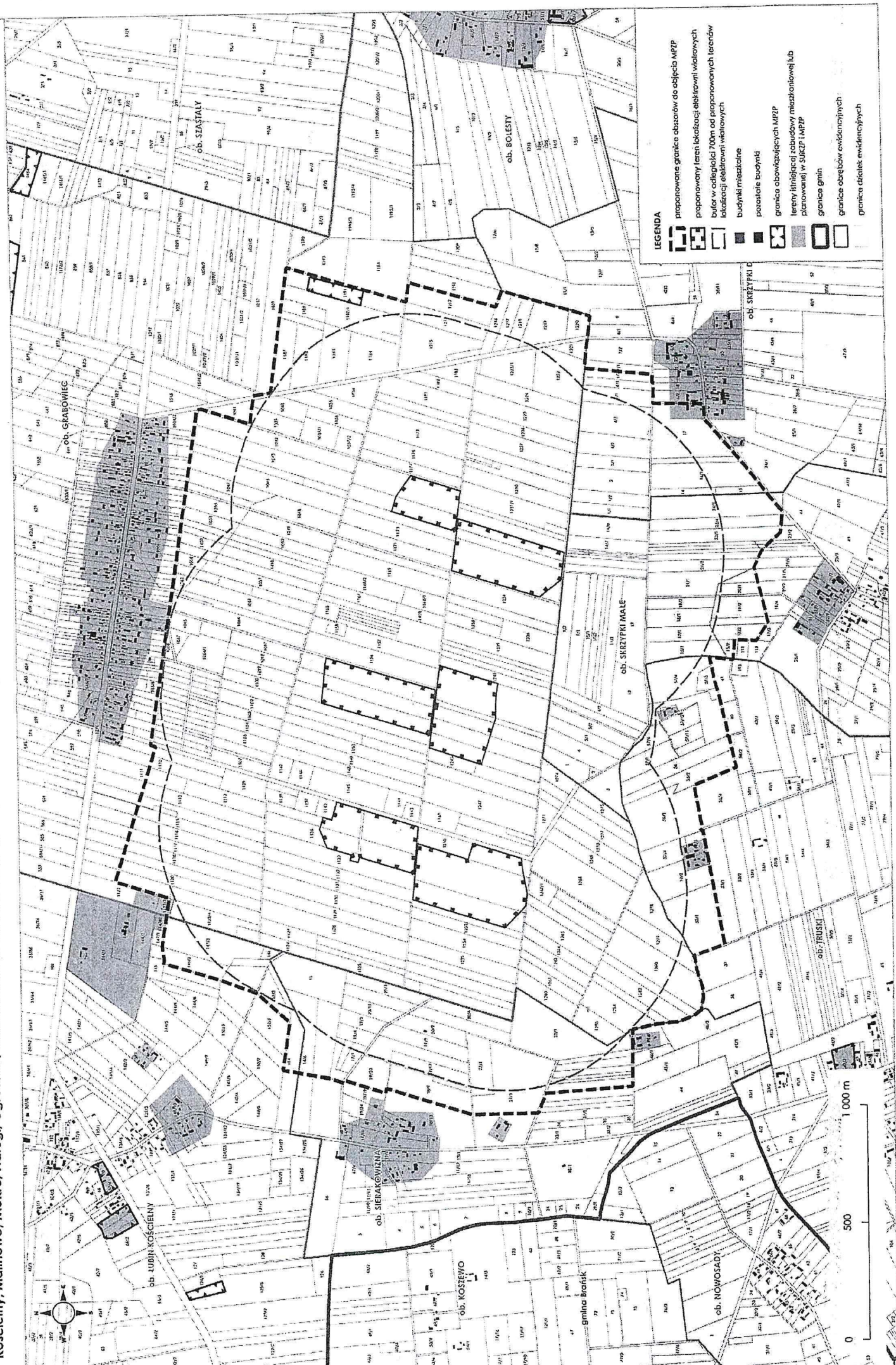


LEGENDA

- proponowane granice obszarów do objęcia MPZP
- proponowany teren lokalizacji elektrowni wiatrowych
- bufor w odległości 700m od proponowanych terenów lokalizacji elektrowni wiatrowych
- linia wysokiego napięcia
- budynki mieszkalne
- pozostałe budynki
- granice obowiązujących MPZP
- tereny istniejącej zabudowy mieszkaniowej lub planowanej w SUKZP i MPZP
- korytarz ekologiczny
- granice gmin
- granice obrębów ewidencyjnych
- granice działek ewidencyjnych

0 500 1 000 m

Załącznik graficzny nr 5 do wniosku o sporządzenie miejscowego planu zagospodarowania przetrzennego w obrębach ewidencyjnych Augustowo, Banki, Dobromil, Grabowiec, Hołody, Knorydy, Kofły, Łubin Kościelny, Malinowo, Mokre, Natogi, Ogrodniki, Orzechowicze, Parcewo, Pasyński, Saki, Sierakowizna, Skrzyпки Duże, Sobółka, Truski, Widowo oraz Woronie, w gminie Bielsk Podlaski.



LEGENDA

- proponowane granice obszarów do objęcia MPEP
- proponowany teren lokalizacji elektrowni wiatrowych
- budynek mieszkalny
- pozostałe budynki
- granice obwodnic MPEP
- tereny planowej zabudowy mieszkaniowej lub planowanej w SUZP i MPEP
- granice gmin
- granice obszarów ewidencyjnych
- granice działek ewidencyjnych

0 500 1000 m



Bielsk Podlaski 14 lutego 2025 r.

Znak sprawy: **Br.0012.1.1.2025**

Pan Jacek Rusiecki

Dyrektor Operacyjny/Członek Zarządu

PL I COO/Member of the Board ENG

jacek.rusiecki@neoenergygroup.pl

+48 601 201 099

NEO Energy Group Sp. z o.o.

ul. F. Klimczaka 1, 02-797 Warszawa

W związku z informacją Wójta Gminy Bielsk Podlaski dotyczącą poddania pod procedowanie wniosku o sporządzenie miejscowego planu zagospodarowania przestrzennego 29 elektrowni wiatrowych na terenie Gminy Bielsk Podlaski (gmina wiejska) zwracam się z wnioskiem o udzielenie dodatkowych informacji.

Interesuje nas ewentualność oddziaływania wzmiankowanych elektrowni na teren leżący w granicach administracyjnych miasta Bielsk Podlaski. Wnosimy o jednoznaczne wskazanie ewentualnych obszarów, na które wzmiankowana inwestycja będzie oddziaływać w rozumieniu aktualnie obowiązujących unormowań prawnych.

Bardzo pomocny byłby plik w formacie gml lub GeoPackage z warstwami opisanymi jako „proponowane granice obszarów do objęcia mpzp”, „proponowany teren lokalizacji elektrowni wiatrowych”, „bufor w odległości 700m, od proponowanych terenów lokalizacji elektrowni wiatrowych”.

BURMISTRZ MIASTA

Piotr Wawulski

Otrzymuje:

- **NEO Energy Group Sp. z o.o.** ul. F. Klimczaka 1, 02-797 Warszawa jacek.rusiecki@neoenergygroup.pl

Do wiadomości:

- Przewodniczący Rady Miasta;
- Aa.